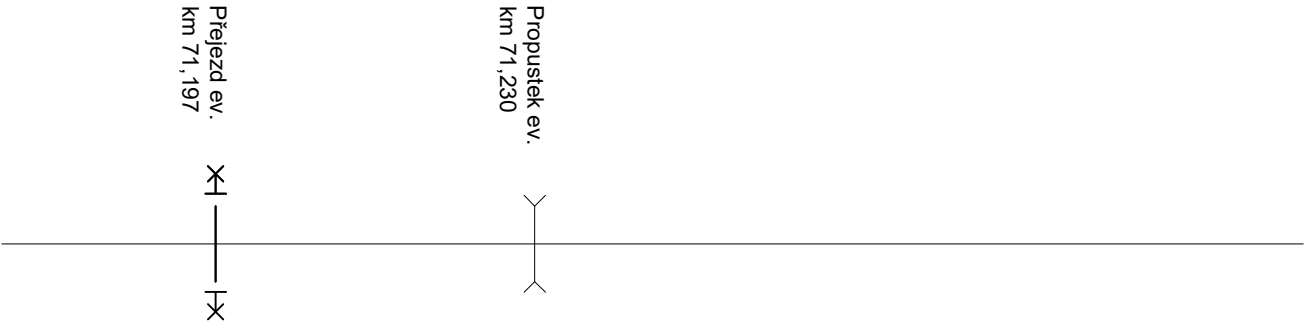
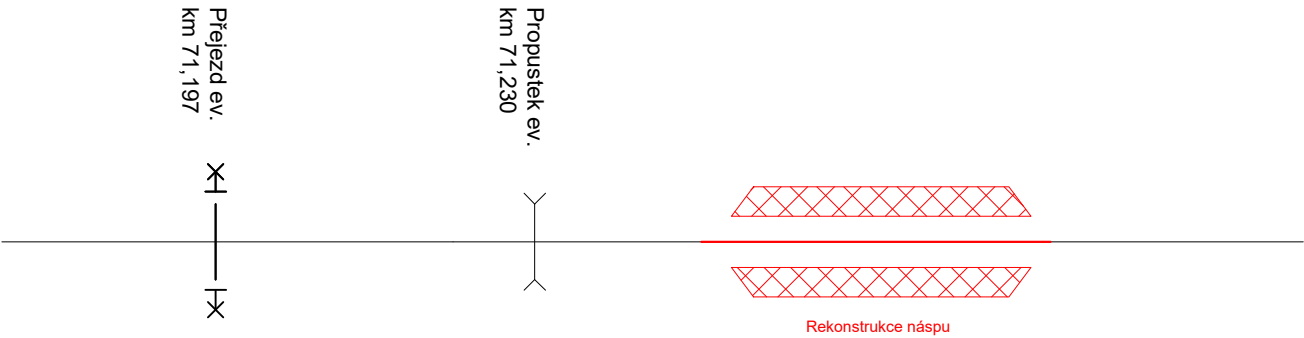


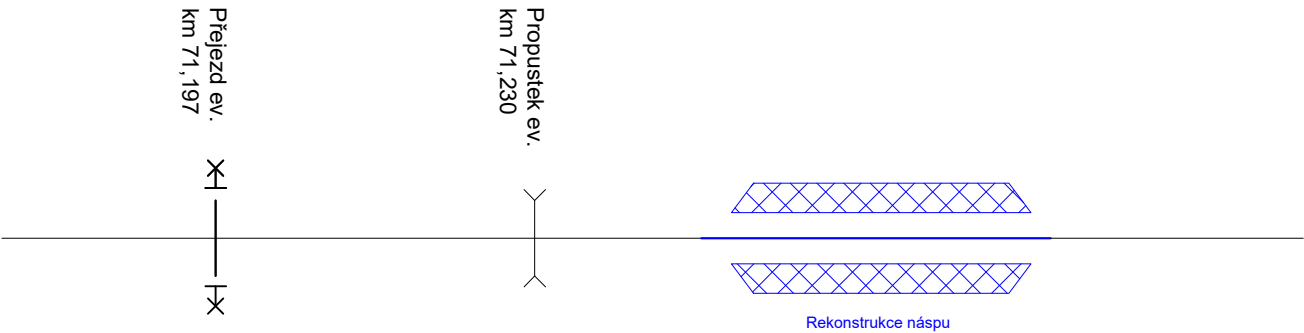
Stávající stav



Stavební postup



Definitivní stav



71.2

LEGENDA:

- Stávající stav:
- Demolice / demontáže:
- Zřizuje / staví se v postupu:
- Definitivní stav:
- Provizorní stav:

71.3

Orientační schéma:

Razítko oprávněné osoby:

Podpis:

Datum:

Revize:	Datum:	Popis:	Kontroloval:

Stavebník/Investor: Adresa:	Správa železnic, státní organizace Dlážděná 1003/7, 110 00 Praha 1	
Zástupce investora: Adresa:	Stavební správa západ Diamond Point - Ke Štvanici 656/3, Praha 8, 18600	

Zhotovitel stavby:	SAGASTA s.r.o.		
Adresa: Kontakt:	Novodvorská 1010/14, 142 00, Praha 4 - Lhotka T: +420 261 344 100 E: info@sagasta.cz		
Zhotovitel objektu:	SAGASTA s.r.o.		
Adresa: Kontakt:	Novodvorská 1010/14, 142 00, Praha 4 - Lhotka T: +420 261 344 100 E: info@sagasta.cz		
Hlavní projektant (HIP): Ing. Emil Špaček	Specialista: Ing. Emil Špaček	Odpovědný projektant: Ing. Emil Špaček	Zpracovatel: Ing. Ondřej Zítko

Název stavby/akce:	Rekonstrukce náspu v km 71,250 - 71,280 v úseku Blíževedly - Česká Lípa	Označení (S-kód): S632100085
Název části:	Souhrnná technická zpráva	Označení zhotovitele: 121 070
Název objektu:	Zásady organizace výstavby	Označení části: B,8
Název přílohy: Název dílčí části přílohy:	Schémata stavebních postupů	Označení objektu/komplexu:
Kraj: Liberecký	Katastrální území: Kravaře v Čechách	TUDU: 113114
Stupeň dokumentace: DUSP+PDPS	Datum zpracování: 13.10.2021	Formáty: A4
Měřítko: 2 x A4		Číslo přílohy: 2 003
		Paré:

S-kód:
S 6 3 2 1 0 0 0 8 6 - P D P S - B 8 2 3 X - X X X X X X X X X - X X - X - X X X - 0 0 1

Stupeň dokumentace: Část:
[Prostor pro další informace]

Objekt:
Podobjekt:
Příloha:
Revize: